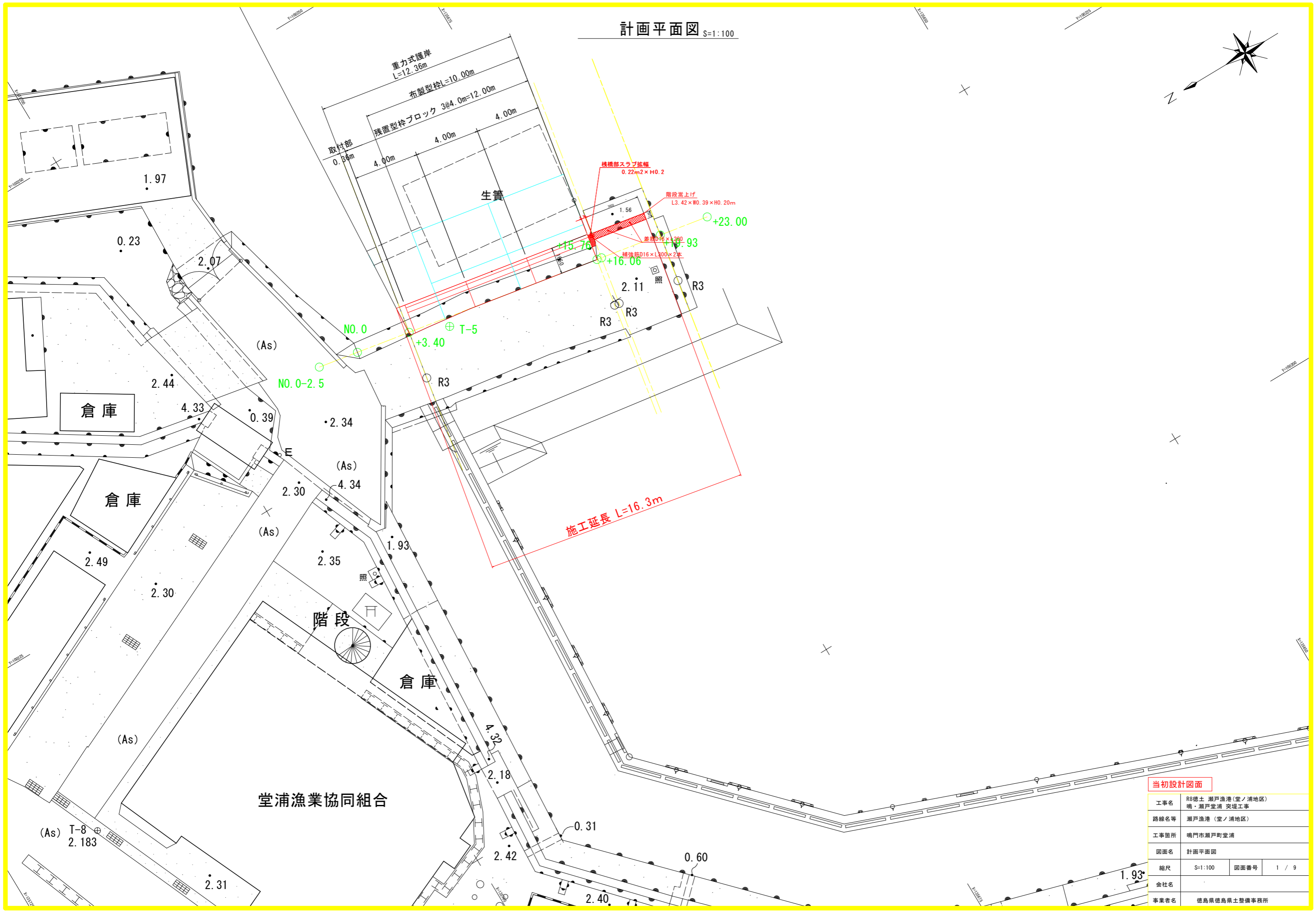



計画平面図 S=1:100

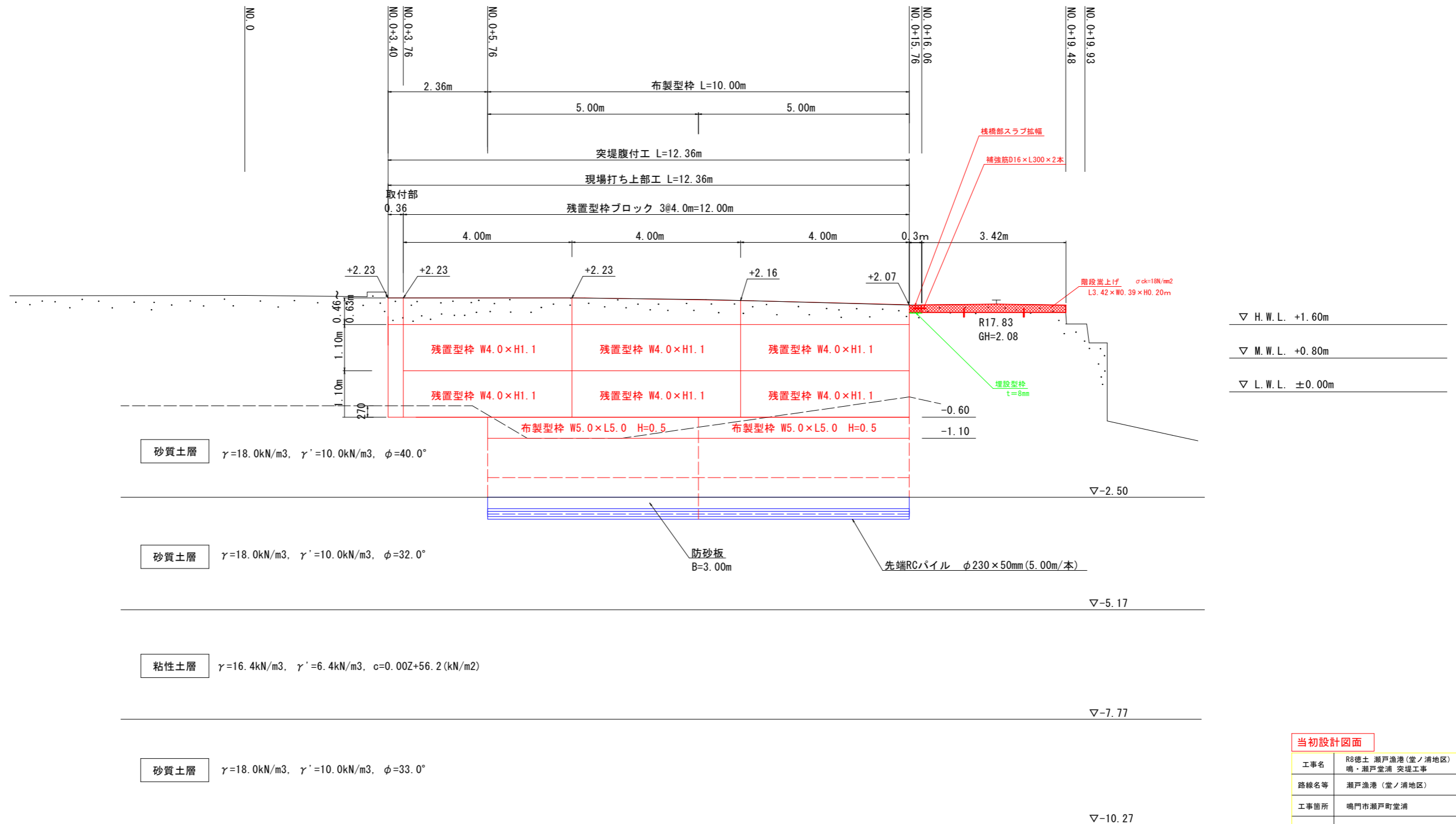


当初設計図面

工事名	R8徳土 瀬戸漁港(堂ノ浦地区) 鳴・瀬戸堂浦 突堤工事		
路線名等	瀬戸漁港(堂ノ浦地区)		
工事箇所	鳴門市瀬戸町堂浦		
図面名	計画平面図		
縮尺	S=1:100	図面番号	1 / 9
会社名			
事業者名	徳島県徳島県土整備事務所		

縦断面図

S=1:50



当初設計図面

工事名	R8徳土 瀬戸漁港 (堂ノ浦地区)		
路線名等	瀬戸漁港 (堂ノ浦地区)		
工事箇所	鳴門市瀬戸町堂浦		
図面名	縦断面図		
縮尺	S=1:50	図面番号	2 / 9
会社名			
事業者名	徳島県徳島県土整備事務所		

横断面図

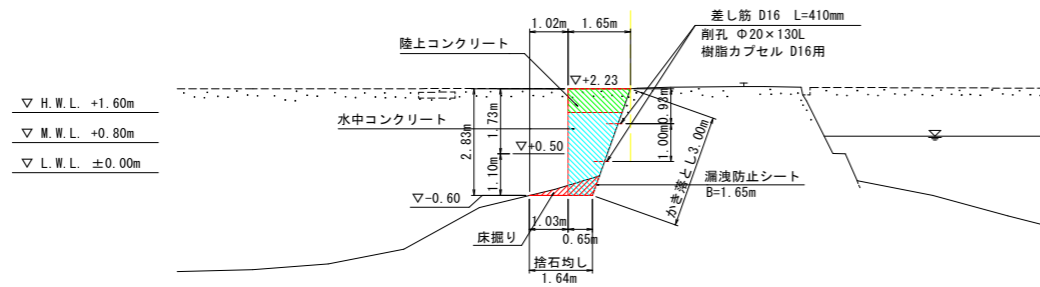
S=1:100

NO. 0+3.40 m当り数量

項目	規格	単位	数量
床掘		m ³	0.406
陸上コンクリート	σ _{ck} =18N/mm ²	"	0.963
水中コンクリート	σ _{ck} =30N/mm ²	"	2.280
かき落とし		m ²	3.000
捨石均し	10~200kg	"	1.640
型枠	普通型枠	"	2.830

NO. 0+3.40

GH=2.23
FH=

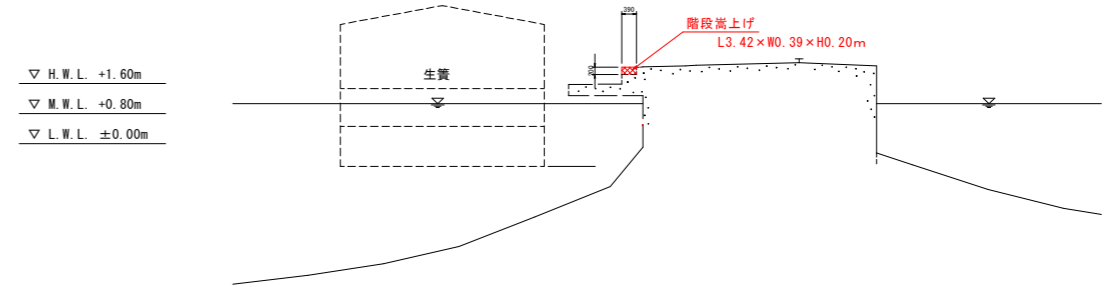


NO. 0+16.06 m当り数量

項目	規格	単位	数量
床掘		m ³	0
陸上コンクリート	σ _{ck} =18N/mm ²	"	0.078
水中コンクリート	σ _{ck} =30N/mm ²	"	0
かき落とし		m ²	0
捨石均し	10~200kg	"	0
型枠	普通型枠	"	0.2

NO. 0+16.06

GH=2.06
FH=

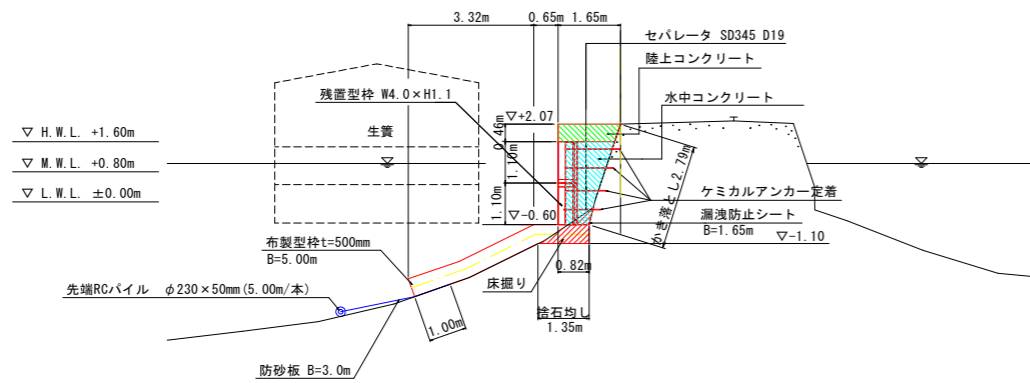


NO. 0+15.76 m当り数量

項目	規格	単位	数量
床掘		m ³	0.592
陸上コンクリート	σ _{ck} =18N/mm ²	"	0.724
水中コンクリート	σ _{ck} =30N/mm ²	"	2.086
かき落とし		m ²	2.790
捨石均し	10~200kg	"	1.350
型枠	普通型枠	"	0.460

NO. 0+15.76

GH=2.06
FH=

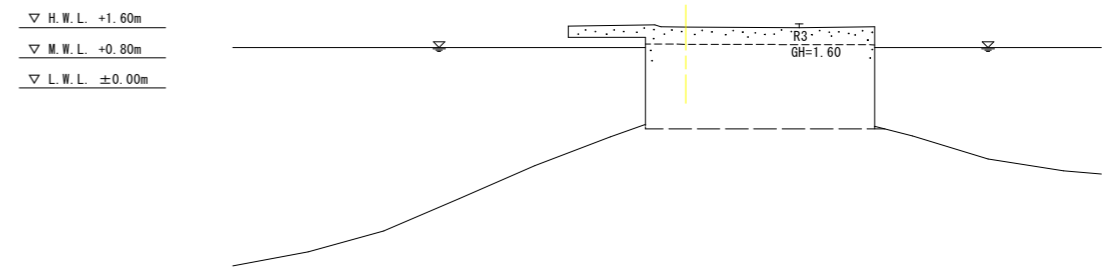


NO. 0+19.93 m当り数量

項目	規格	単位	数量
床掘		m ³	0
陸上コンクリート	σ _{ck} =18N/mm ²	"	0
水中コンクリート	σ _{ck} =30N/mm ²	"	0
かき落とし		m ²	0
捨石均し	10~200kg	"	0
型枠	普通型枠	"	0

NO. 0+19.93

GH=1.61
FH=



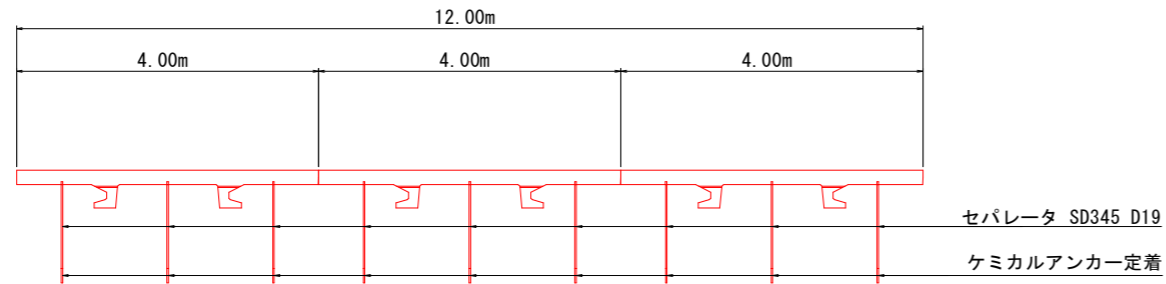
当初設計図面

工事名	R8徳土 瀬戸漁港(堂ノ浦地区) 鳴・瀬戸堂浦 突堤工事		
路線名等	瀬戸漁港(堂ノ浦地区)		
工事箇所	鳴門市瀬戸町堂浦		
図面名	横断面図		
縮尺	S=1:100	図面番号	4 / 9
会社名			
事業者名	徳島県徳島県土整備事務所		

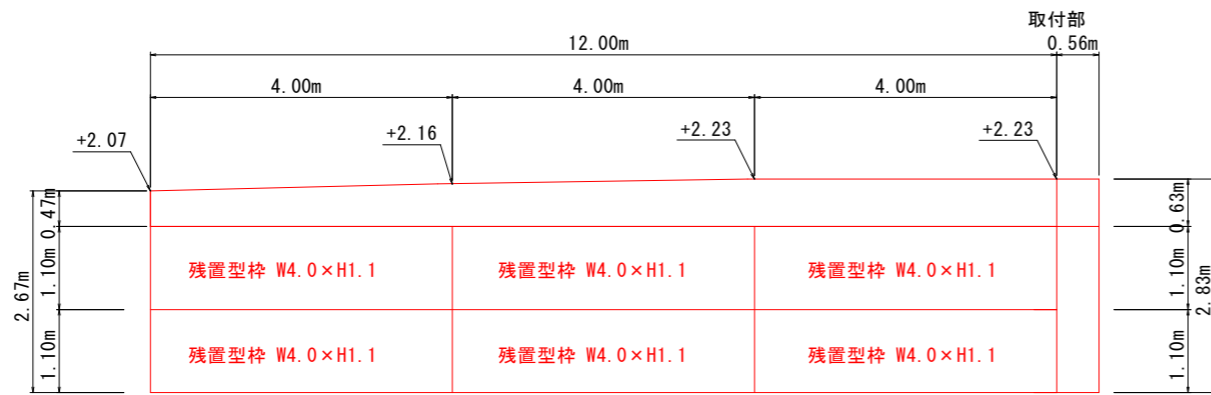
残置型枠及び取付部構造図

S=1:50

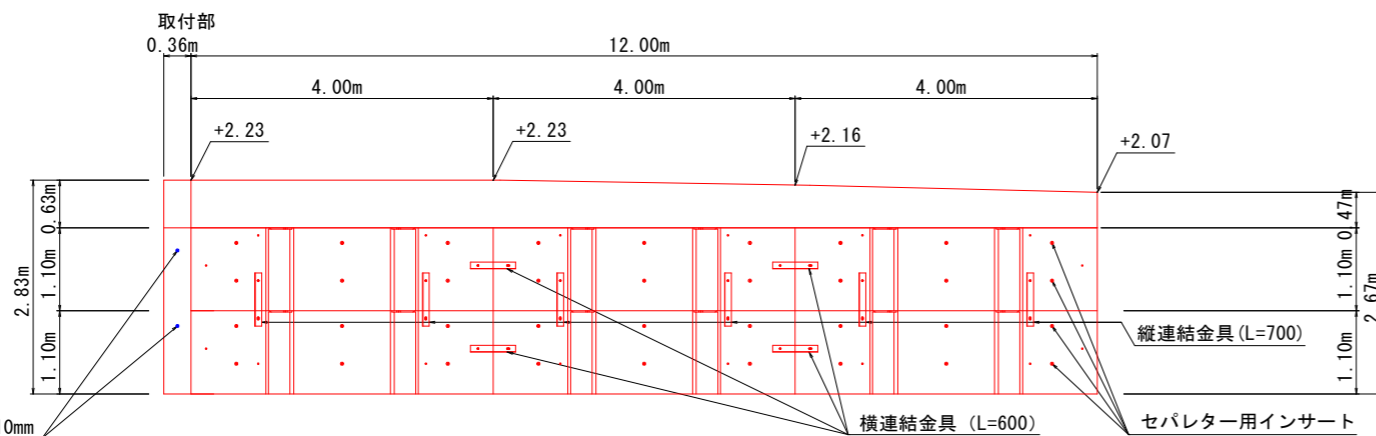
平面図



正面図

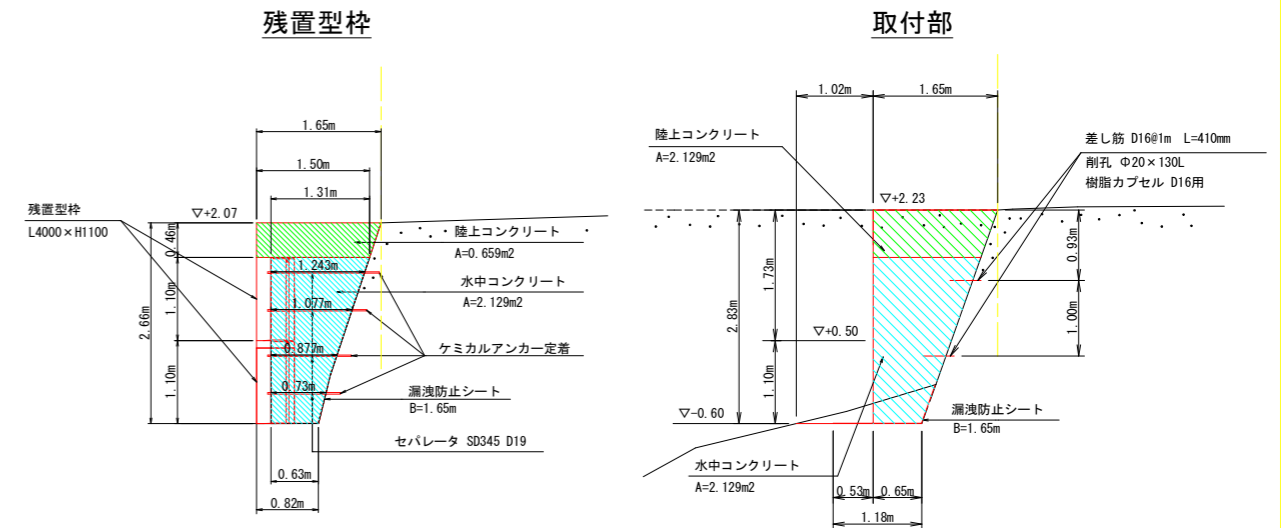


背面図



差し筋 D16@1m L=410mm
削孔 Φ20×130L
樹脂カプセル D16用

断面図



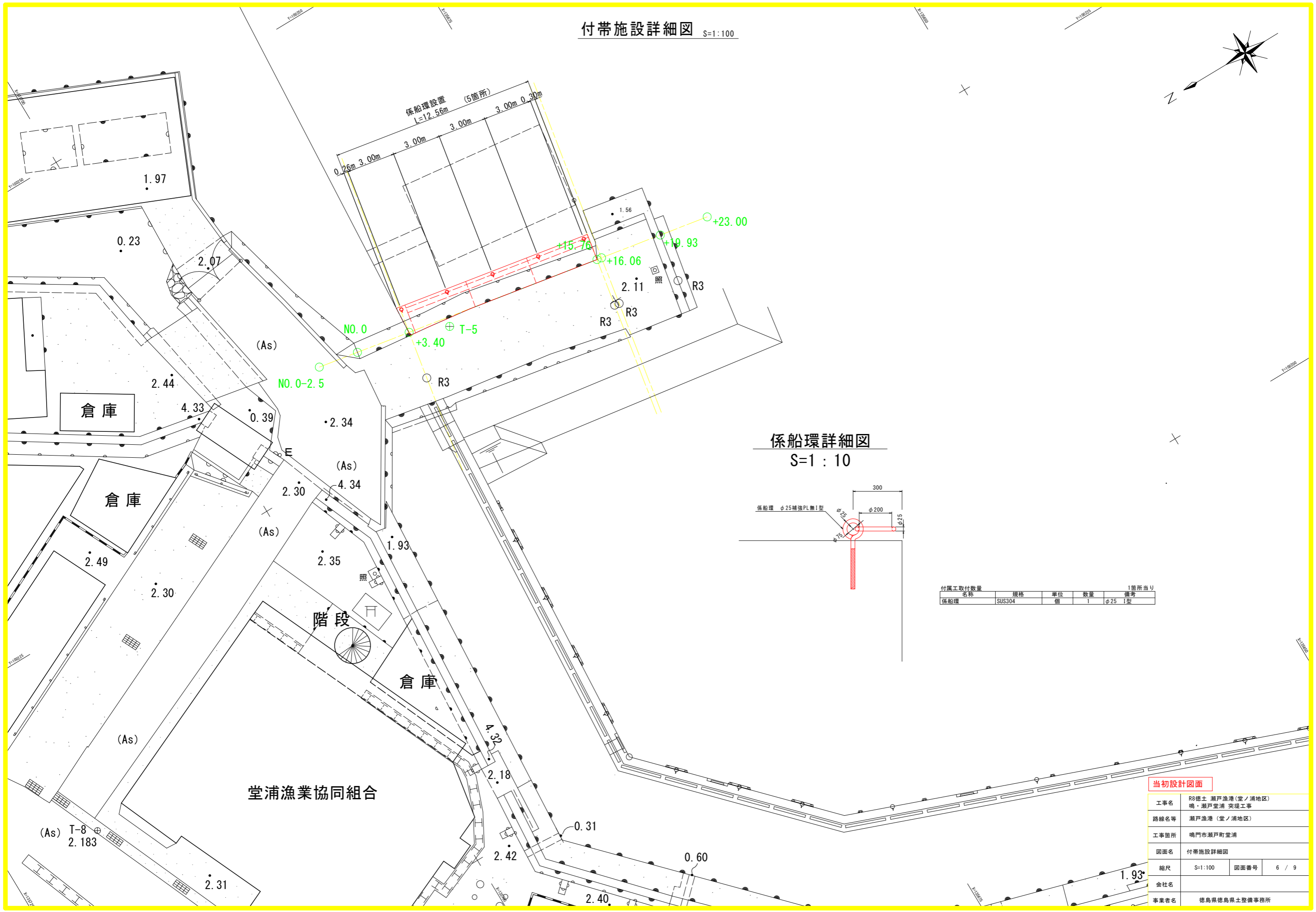

残存型枠ブロック・連結金具数量

名称	単位	数量
L=4.0m H=1.1m	個	6
縦連結金具 L=700	個	6
横連結金具 L=600	個	4

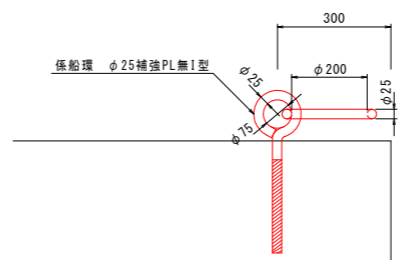
当初設計図面

工事名	R8徳土 瀬戸漁港(堂ノ浦地区) 鳴・瀬戸堂浦 突堤工事		
路線名等	瀬戸漁港(堂ノ浦地区)		
工事箇所	鳴門市瀬戸町堂浦		
図面名	残置型枠及び取付部構造図		
縮尺	S=1:50	図面番号	5 / 9
会社名			
事業者名	徳島県徳島県土整備事務所		

付帯施設詳細図 S=1:100



係船環詳細図 S=1:10

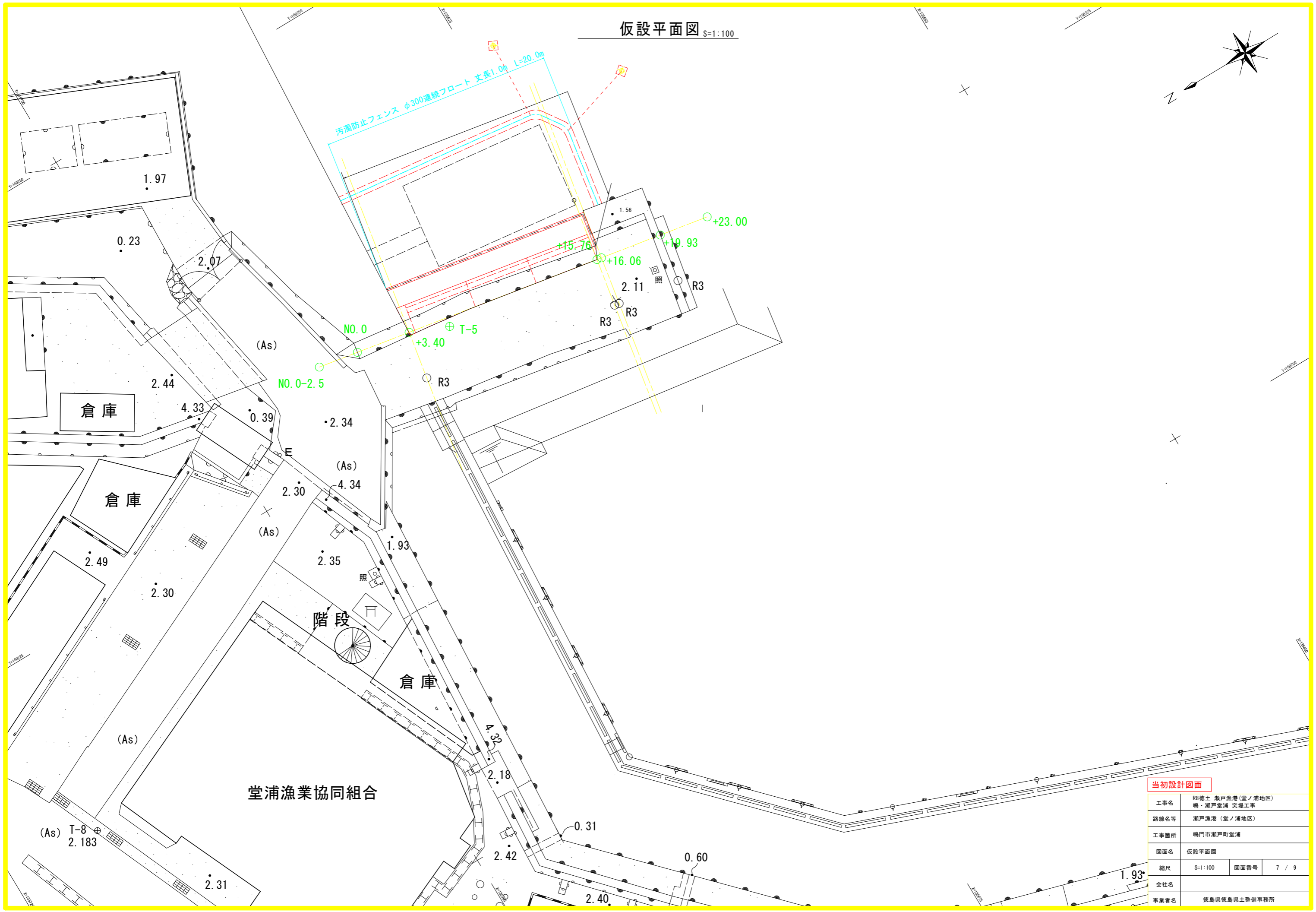



付属工取付数量		1箇所当り		
名称	規格	単位	数量	備考
係船環	SUS304	個	1	φ25 I型

当初設計図面

工事名	R8徳土 瀬戸漁港(堂ノ浦地区) 鳴・瀬戸堂浦 突堤工事		
路線名等	瀬戸漁港(堂ノ浦地区)		
工事箇所	鳴門市瀬戸町堂浦		
図面名	付帯施設詳細図		
縮尺	S=1:100	図面番号	6 / 9
会社名			
事業者名	徳島県徳島県土整備事務所		

仮設平面図 S=1:100

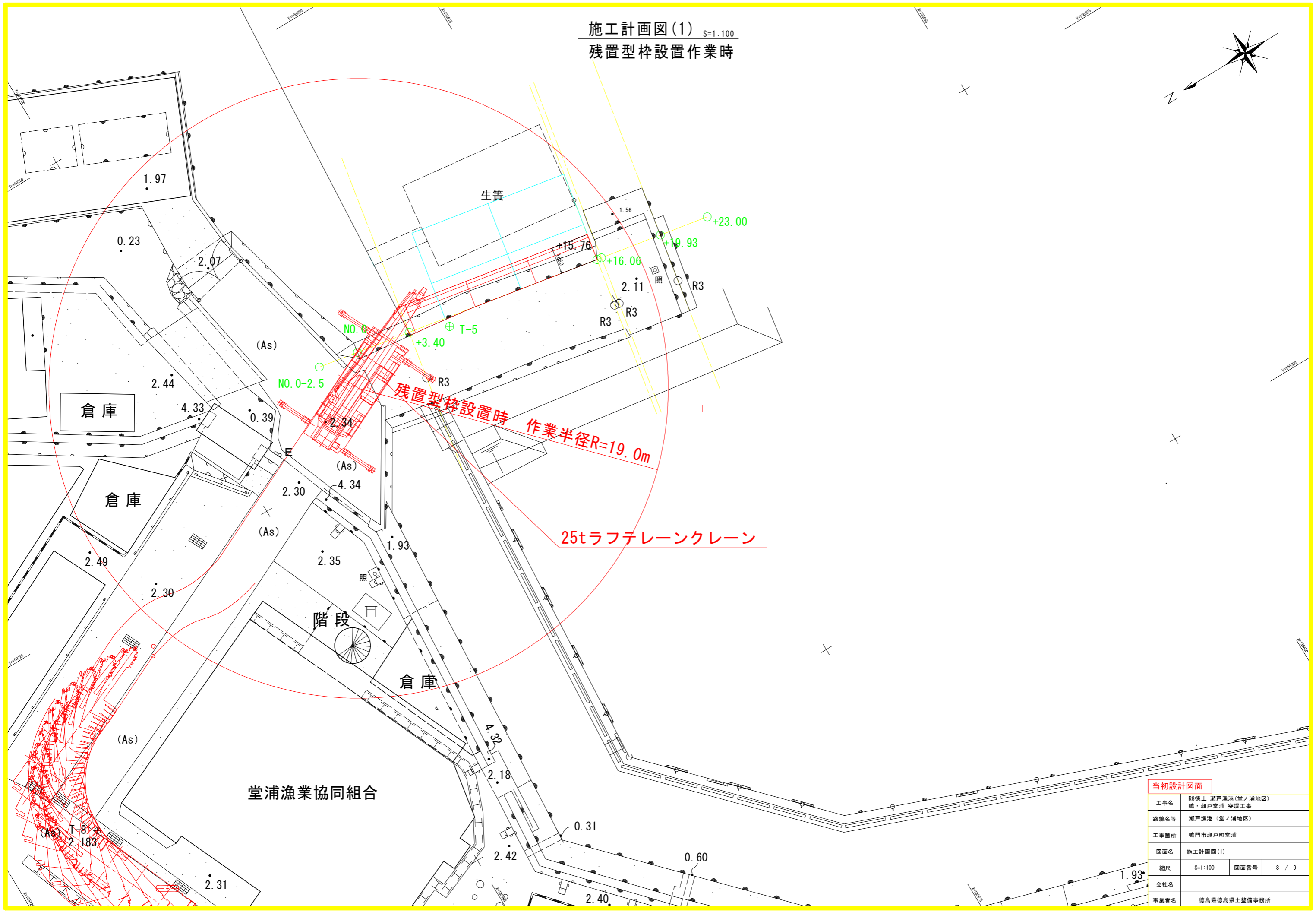



堂浦漁業協同組合

当初設計図面

工事名	R8徳土 瀬戸漁港(堂ノ浦地区) 鳴・瀬戸堂浦 突堤工事		
路線名等	瀬戸漁港(堂ノ浦地区)		
工事箇所	鳴門市瀬戸町堂浦		
図面名	仮設平面図		
縮尺	S=1:100	図面番号	7 / 9
会社名			
事業者名	徳島県徳島県土整備事務所		

施工計画図(1) S=1:100
残置型枠設置作業時



当初設計図面	
工事名	R8徳土 瀬戸漁港(堂ノ浦地区) 鳴・瀬戸堂浦 突堤工事
路線名等	瀬戸漁港(堂ノ浦地区)
工事箇所	鳴門市瀬戸町堂浦
図面名	施工計画図(1)
縮尺	S=1:100 図面番号 8 / 9
会社名	
事業者名	徳島県徳島県土整備事務所

